







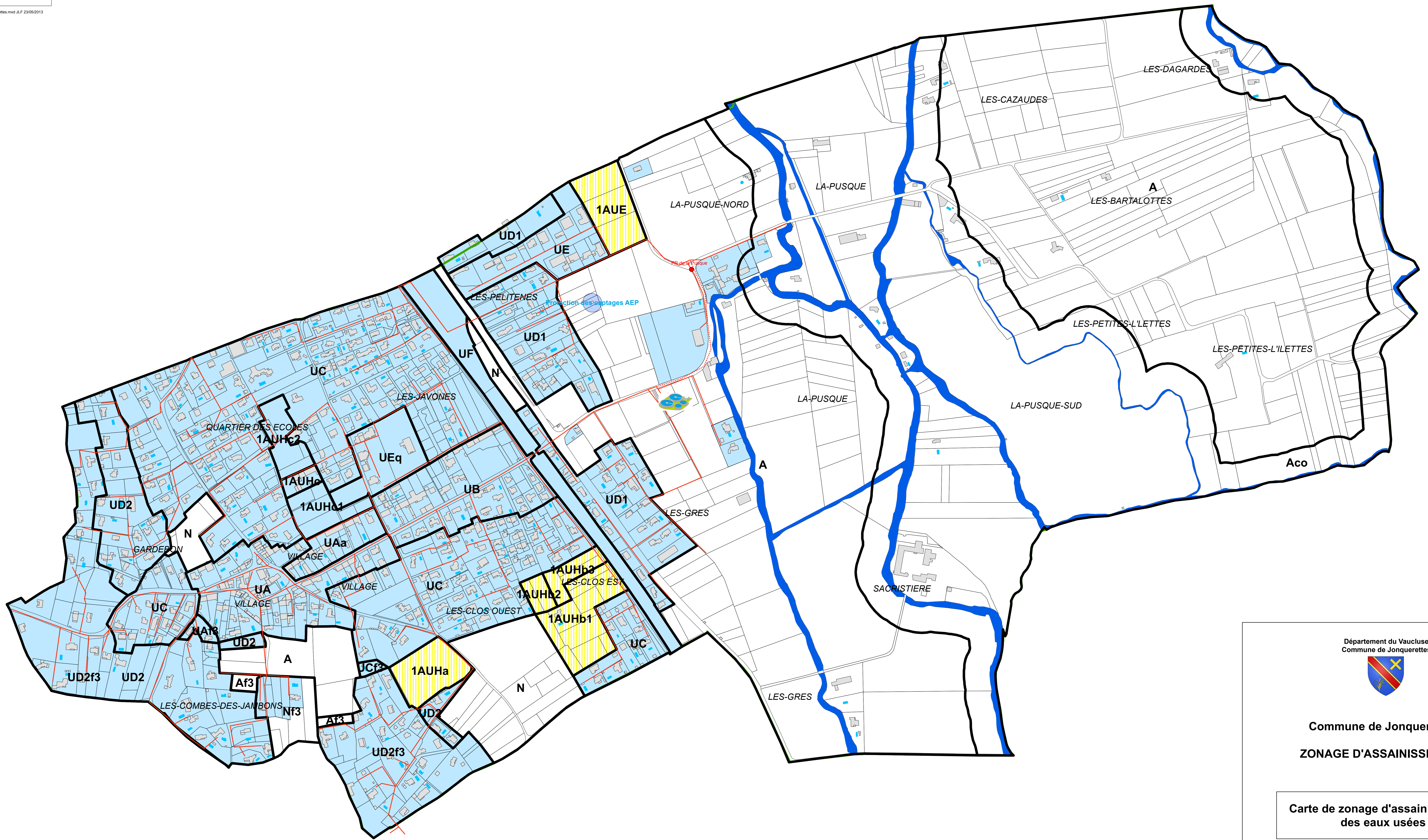



**Légende :**

-  Limite de commune
-  Zonage PLU
-  Réseau d'assainissement
-  Station d'épuration
-  Réseau hydrographique
-  Assainissement collectif
-  Assainissement collectif futur
-  Assainissement non collectif

HSE21063B zonage\_jonquerettes.mxd J.F.F 23/05/2013



Département du Vaucluse  
Commune de Jonquerettes



**Commune de Jonquerettes**  
**ZONAGE D'ASSAINISSEMENT**

**Carte de zonage d'assainissement  
des eaux usées**

Echelle : 1/2500<sup>e</sup>

Suivi du document :

Indice	Date	Modifications
0	17/01/2013	Elaboration
1	6/03/2013	Modification
2	23/05/2013	Modification

